ព័ត៌មានទូទៅ និងសូចនាករ
ស្តីពី ស្ថានភាពសង្គម-សេដ្ឋកិច្ច ក្នុងខេត្តតាកែវ

១. ស្ថានភាពទូទៅ

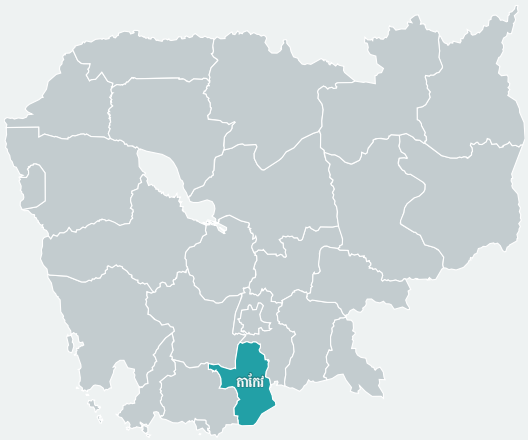

ទីតាំងភូមិសាស្ត្រ

- ទំហំផ្ទៃដីសរុប ៖ ..... គីឡូម៉ែត្រការ៉េ
  - ផ្ទៃដីកសិកម្ម .....%
  - ផ្ទៃដីលំនៅដ្ឋាន .....%
  - គម្របព្រៃឈើ .....% និង
  - ផ្សេងៗ .....
- ព្រំប្រទល់ ៖ .....
- រដ្ឋបាលគ្រប់គ្រង ៖ ក្រុង....., ស្រុក....., ឃុំ....., សង្កាត់....., ភូមិ.....
- អាកាសធាតុ ៖ សីតុណ្ហភាពជាមធ្យម..... និងកម្រិតកម្ពស់ទឹកភ្លៀងជាមធ្យម.....
- ចម្ងាយជាមធ្យម ៖ - ពីក្រុង.....ទៅ រាជធានីភ្នំពេញ ៖ .....គ.ម
  - ពីបណ្តាស្រុក ទៅ ក្រុង..... ៖ .....គ.ម

ប្រជាសាស្ត្រ (ឆ្នាំ២០២៥)

- ចំនួនប្រជាជនសរុប ៖ .....នាក់
- ដង់ស៊ីតេប្រជាជន ៖ .....នាក់/គ.ម^2
- អត្រាកំណើត ៖ .....%
- អត្រាកំណើន ៖ .....% ក្នុងមួយឆ្នាំ
- អាយុជាមធ្យម ៖ .....ឆ្នាំ
- អាយុរំពឹងរស់ ៖ .....ឆ្នាំ (ប្រុស.....ឆ្នាំ ស្រី.....ឆ្នាំ)
- ចំនួនគ្រួសារ ៖ .....គ្រួសារ

	ចំនួន (គិតជានាក់)	%
ប្រុស		
ស្រី		
អាយុក្រោម១៨ ឆ្នាំ		
អាយុ ១៨-៦០ ឆ្នាំ		
អាយុលើស ៦០ ឆ្នាំ		

កម្លាំងពលកម្ម

- ចំនួនប្រជាជនសរុប ៖ .....នាក់
- ចំនួនកម្លាំងពលកម្មសរុប ៖ .....នាក់
- ចំនួនប្រជាជនចំណាកស្រុក ៖ .....នាក់

អក្ខរកម្ម

- អត្រាប្រជាជនចេះអានអក្សរ ៖ .....%

និកម្មភាព

- អត្រាប្រជាជនមានការងារធ្វើ ៖ .....%

អត្រាភាពក្រីក្រ

ឆ្នាំ	%
២០២០	
២០២១	
២០២២	
២០២៣	
២០២៤	
២០២៥	

២. ស្ថានភាពសេដ្ឋកិច្ច និងវិនិយោគឯកជន

ផលិតផលក្នុងស្រុកសរុប (ឆ្នាំ២០២៥)

- ផ.ស.ស. សរុប ៖ .....ដុល្លារអាមេរិក
- អត្រាកំណើនជាមធ្យម ៖ .....%
- ផ.ស.ស. សម្រាប់មនុស្សម្នាក់ ៖ .....ដុល្លារអាមេរិក

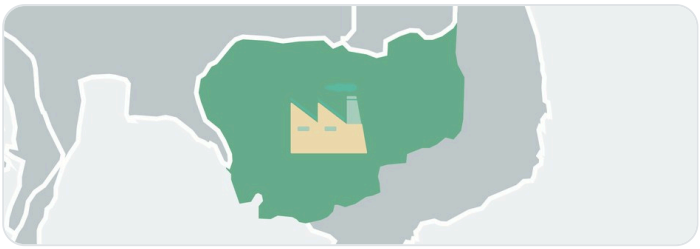

ផ.ស.ស តាមវិស័យ (គិតជា %)

វិស័យ	២០២០	២០២១	២០២២	២០២៣	២០២៤	២០២៥	កំណើនជាមធ្យម
វិស័យកសិកម្ម							
វិស័យឧស្សាហកម្ម							
វិស័យសេវាកម្ម							
ទេសចរណ៍							

សន្ទស្សន៍ថ្លៃចំនិញសំខាន់ៗ (ឆ្នាំ២០២៥)

វិស័យ	ឯកតា	តម្លៃ	ប្រែប្រួលធៀបឆ្នាំ២០២៤
អង្ករផ្កាម្លិះ	រៀល/គីឡូ		
អង្ករនាងមិញ	រៀល/គីឡូ		
សាច់គោ	រៀល/គីឡូ		
សាច់ជ្រូក	រៀល/គីឡូ		
សាច់មាន់	រៀល/គីឡូ		
ត្រីស់ស្រស់	រៀល/គីឡូ		

ការវិនិយោគឯកជន (គិតត្រឹមឆ្នាំ២០២៥)

- ចំនួនក្រុមហ៊ុនវិនិយោគសរុប ៖ .....
- ចំនួនគម្រោងវិនិយោគសរុប ៖ .....
- ទុនវិនិយោគសរុប ៖ .....

វិស័យ	២០២៣		២០២៤		២០២៥	
	គម្រោង	ទុនវិនិយោគ	គម្រោង	ទុនវិនិយោគ	គម្រោង	ទុនវិនិយោគ
កសិ-ឧស្សាហកម្ម						
ឧស្សាហកម្ម						
ទេសចរណ៍						
ហេដ្ឋារចនាសម្ព័ន្ធ						
សរុប						

៣. បច្ចុប្បន្នភាពតាមវិស័យ

វិស័យកសិកម្ម



សក្តានុពលកសិកម្ម

- ផ្ទៃដីកសិកម្មសរុប ៖ .....ហិកតា
- ផ្ទៃដីមានប្រព័ន្ធស្រោចស្រព ៖ .....%
- ប្រជាជនប្រកបរបរកសិកម្ម ៖ .....% នៃកម្លាំងពលកម្មសរុប
- គ្រួសារប្រកបរបរកសិកម្ម ៖ .....% នៃគ្រួសារសរុប
- ចំនួនសហគមកសិកម្ម ៖ .....

ដំណាំចម្បង	ផ្ទៃដីសរុប	ផ្ទៃដីដាំដុះ	ទិន្នផល
ស្រូវ			
កៅស៊ូ			
ស្វាយចន្ទី			
ដំឡូងមី			

ផលិតផលកសិកម្ម (ឆ្នាំ២០២៥)

	បរិមាណ	គិតជាពាន់លាន
តម្លៃសរុប		
ស្រូវ		
កៅស៊ូ		
ស្វាយចន្ទី		
ដំឡូងមី		

ផលិតកម្មសត្វ និងនេសាទ (ឆ្នាំ២០២៥)

	បរិមាណ	គិតជាពាន់លាន
បសុបក្សី		
ក្របី		
ជ្រូក		
គោ		
ត្រី		

ផលធៀបសំខាន់ៗ (ឆ្នាំ២០២៥)

ផ្ទៃដីប្រមូលផលស្រូវ ធៀបផ្ទៃដីដាំដុះសរុប	
ផ្ទៃដីស្រែប្រាំង ធៀបនឹងផ្ទៃដីស្រែសរុប	
បរិមាណជីកសិកម្ម ធៀបផ្ទៃដីដាំដុះ	
ចំនួនគ្រឿងចក្រកសិកម្ម ធៀបគ្រួសារកសិករ	
ផ្ទៃដីកសិកម្ម ធៀបគ្រួសារកសិកសរុប	

ប្រព័ន្ធធារាសាស្ត្រ

	ឯកតា	ប្រវែង
ប្រឡាយមេ	គ.ម	
ប្រឡាយរង	គ.ម	
ទំនប់ស្តុកទឹក	គ.ម	
ផ្ទៃដីស្រោចស្រព	ហិចតា	

វិស័យឧស្សាហកម្ម និងសិប្បកម្ម

ប្រភេទ	ចំនួន	ទុនវិនិយោគ	ពលកម្ម	តម្លៃផលិត
រោងចក្រឧស្សាហកម្មធុនធំ				
សហគ្រាសធុនតូច និងមធ្យម				
សិប្បកម្ម				

វិស័យទេសចរណ៍ និងសេវាកម្ម

ចំនួនភ្ញៀវទេសចរ និងចំណូល

	ឯកតា	២០១៩	២០២៥
ចំនួនភ្ញៀវទេសចរជាតិ	នាក់		
ចំនួនភ្ញៀវទេសចរអន្តរជាតិ	នាក់		
ចំនួនអ្នកបំរើការងារ	នាក់		
ចំណូលសរុប	ពាន់រៀល		

មូលដ្ឋានទេសចរណ៍

មូលដ្ឋានទេសចរណ៍សរុប	
រមណីយដ្ឋានធម្មជាតិ-អេកូទេសចរណ៍	
រមណីយដ្ឋានប្រវត្តិសាស្ត្រ-វប្បធម៌	
រមណីយដ្ឋានកែច្នៃ	

ហេដ្ឋារចនាសម្ព័ន្ធ

	ចំនួន
សណ្ឋាគារ	
ចំនួនបន្ទប់	
បឹងកាឡូ	
ចំនួនបន្ទប់	
ផ្ទះសំណាក់	
ចំនួនបន្ទប់	
ភោជនីយដ្ឋាន និងអាហារដ្ឋាន	
ទីភ្នាក់ងារទេសចរណ៍	
មគ្គុទេសក៍ទេសចរណ៍	
សហគមន៍ទេសចរណ៍	

វិស័យពាណិជ្ជកម្ម និងសេវាកម្ម

ការចុះបញ្ជីពាណិជ្ជកម្ម

	ចំនួន	ទុន
ក្រុមហ៊ុន-សហគ្រាស		
- សេវាកម្ម		
- ផលិតកម្ម		
- សាខាក្រុមហ៊ុន		
អាជីវកម្មខ្នាតតូច និងមធ្យម		

មីក្រូហិរញ្ញវត្ថុ និងធនាគារពាណិជ្ជ

ប្រភេទ	ចំនួន	ទំហំកម្ចី
គ្រឹះស្ថានមីក្រូហិរញ្ញវត្ថុ		
ក្នុងបណ្តាស្រុក		
សាខាធនាគារពាណិជ្ជ		
ក្នុងបណ្តាស្រុក		

មូលដ្ឋានដោះដូរពាណិជ្ជកម្ម

	ចំនួន
ផ្សារទំនើប	
ផ្សាររបស់រដ្ឋ	
ផ្សារវិនិយោគដោយឯកជន	

ការតភ្ជាប់ពាណិជ្ជកម្ម

	ចំនួន
តំបន់សេដ្ឋកិច្ចពិសេស	
ច្រកទ្វារអន្តរជាតិ	
កំពង់ផែ	
អាកាសយានដ្ឋាន	
ក្រុមហ៊ុនដឹកជញ្ជូន	

៤. ហេដ្ឋារចនាសម្ព័ន្ធរូបវ័ន្ត

ហេដ្ឋារចនាសម្ព័ន្ធគមនាគមន៍

បណ្តាញផ្លូវគោក

- ផ្លូវជាតិ ចំនួន..... ប្រវែងសរុប.....គ.ម
- ប្រភេទផ្លូវ
  - ផ្លូវកៅស៊ូ ចំនួន.....ប្រវែងសរុប.....គ.ម
  - ផ្លូវបេតុង ចំនួន.....ប្រវែងសរុប.....គ.ម
  - ផ្លូវក្រួសក្រហម ចំនួន.....ប្រវែងសរុប.....គ.ម

បណ្តាញផ្លូវទឹក

- ទន្លេ ប្រវែង.....គ.ម តភ្ជាប់ខេត្ត.....
- កំពង់ផែ ចំនួន..... សមត្ថភាពដឹកទំនិញ.....
- ឆ្នេរសមុទ្រ ប្រវែង.....គ.ម
- កំពង់ផែសមុទ្រ ចំនួន.....សមត្ថភាពដឹកទំនិញ.....
- ទំហំលំហូទំនិញចេញ-ចូល.....

ការដឹកជញ្ជូនតាមអាកាស

- អាកាសយានដ្ឋាន ចំនួន..... ទំហំ.....ហិកតា
- ចំនួនជើងហោះហើយ.....
- ចំនួនអ្នកដំណើរ.....នាក់
- បរិមាណទំនិញឆ្លងកាត់.....តោន

បណ្តាញផ្លូវដែក

- ផ្លូវដែក ប្រវែង .....គ.ម តភ្ជាប់ខេត្ត.....
- ចំនួនអ្នកដំណើរ.....នាក់
- បរិមាណទំនិញដឹកជញ្ជូន.....តោន

ការផ្គត់ផ្គង់អគ្គិសនី និងទឹកស្អាត

ការផលិតអគ្គិសនី

ប្រភេទ	ចំនួន	អនុភាព
វារីអគ្គិសនី		
រោងចក្រធ្យូងថ្ម		
រោងចក្រប្រើម៉ាស៊ីនភ្លើង		
ថាមពលព្រះអាទិត្យ		

ប្រព័ន្ធបណ្តាញអគ្គិសនី

ប្រភេទ	ឯកតា	
ក្រុមហ៊ុនវិនិយោគ	ចំនួន	
ផ្ទៃគ្រប់ដណ្តប់ដោយអាជ្ញាប័ណ្ណ	%	
បណ្តាញបានសាងសង់	គ.ម	
ខ្នងផ្ទះភ្ជាប់បណ្តាញអគ្គិសនីជាតិ	%	
តម្លៃជាមធ្យម		
- ប្រជាជន	រ	..... - .....
- ឧស្សាហកម្ម	រ	..... - .....
- កសិកម្ម	រ	..... - .....

ការផលិតនិងផ្គត់ផ្គង់ទឹកស្អាត

សមត្ថភាពផលិត	.....ម³/ថ្ងៃ
ចំនួនក្រុមហ៊ុនផ្គត់ផ្គង់	.....
បណ្តាញមេ និងចែកចាយ	.....គ.ម
គ្រួសារភ្ជាប់បណ្តាញ	.....%

តម្លៃទឹកស្អាត

ប្រភេទ	តម្លៃ (រ/ម³)

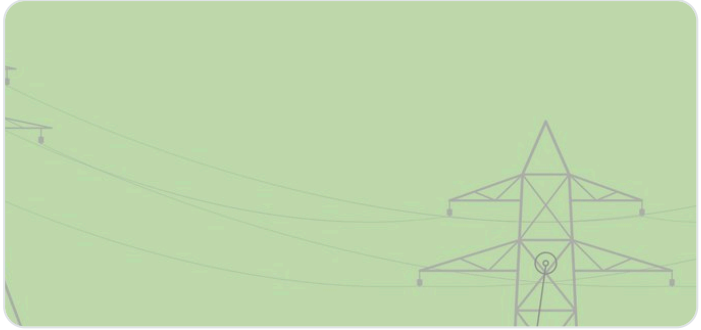

ហេដ្ឋារចនាសម្ព័ន្ធអប់រំ និងសុខាភិបាល

គ្រឹះស្ថានអប់រំ

ប្រភេទ	ចំនួន
សាលារៀន	
សាលារដ្ឋ	
សាលាឯកជន	
កម្រិតសិក្សា	
សាលាមត្តេយ្យសិក្សា	
សាលាបឋមសិក្សា	
សាលាមធ្យមសិក្សាបឋមភូមិ	
សាលាមធ្យមសិក្សាទុតិយភូមិ	
គ្រឹះស្ថានបណ្តុះបណ្តាលជំនាញ	

មូលដ្ឋានសុខាភិបាល

ប្រភេទ	ចំនួន	អគារ	គ្រែ
មន្ទីរពេទ្យបង្អែក			
មណ្ឌលសុខភាព			
ប៉ុស្តិ៍សុខភាព			
គ្លីនិកឯកជន			

៥. ស្ថានភាពហិរញ្ញវត្ថុសាធារណៈ

ចំណូល

ឆ្នាំ	សារពើពន្ធ (ពាន់លានរៀល)	មិនមែនសារពើពន្ធ (ពាន់លានរៀល)
២០២០		
២០២១		
២០២២		
២០២៣		
២០២៤		
២០២៥		

ចំណាយ

ឆ្នាំ	ខេត្ត (ពាន់លានរៀល)	ក្រុង/ស្រុក (ពាន់លានរៀល)	មន្ទីរ (ពាន់លានរៀល)
២០២០			
២០២១			
២០២២			
២០២៣			
២០២៤			
២០២៥			



៦. តាពខ្លាំង តាពខ្សោយ កាលានុវត្តតាព និង ការគំរាមកំហែង

តាពខ្លាំង	តាពខ្សោយ
• ... • ... • ...	• ... • ... • ...

កាលានុវត្តតាព (ឱកាស)	ការគំរាមកំហែង
• ... • ... • ...	• ... • ... • ...

(បរិយាយ.....)

៧. ហេដ្ឋារចនាសម្ព័ន្ធរូបវ័ន្ត

ហេដ្ឋារចនាសម្ព័ន្ធគមនាគមន៍

ហេដ្ឋារចនាសម្ព័ន្ធគមនាគមន៍

ផ្លូវជាតិ	ចំនួន		ប្រវែងសរុប	**គ.ម**
ប្រភេទផ្លូវ				
ផ្លូវកៅស៊ូ	ចំនួន		ប្រវែងសរុប	**គ.ម**
ផ្លូវបេតុង	ចំនួន		ប្រវែងសរុប	**គ.ម**
ផ្លូវក្រួសក្រហម	ចំនួន		ប្រវែងសរុប	**គ.ម**

បណ្តាញផ្លូវទឹក

ទន្លេ	ប្រវែង	**គ.ម**	តភ្ជាប់ខេត្ត៖
កំពង់ផែរ	ចំនួន	**សមត្ថភាពដឹកទំនិញ**	
ឆ្នេរសមុទ្រ	ប្រវែង	**គ.ម**	
កំពង់ផែសមុទ្រ	ចំនួន	**សមត្ថភាពដឹកទំនិញ**	
ទំហំលំហូទំនិញចេញ-ចូល			

ការដឹកជញ្ជូនតាមអាកាស

អាកាសយានដ្ឋាន	ចំនួន	ទំហំ	**ហិកតា**
ចំនួនជើងហោះហើយ			
ចំនួនអ្នកដំណើរ		នាក់	
បរិមាណទំនិញឆ្លងកាត់		តោន	

បណ្តាញផ្លូវដែក

ផ្លូវដែក	ប្រវែង	គ.ម	តភ្ជាប់ខេត្ត៖
ចំនួនអ្នកដំណើរ		នាក់	
បរិមាណទំនិញដឹកជញ្ជូន		តោន	

ការផ្គត់ផ្គង់អគ្គិសនី និងទឹកស្អាត

ការផលិតអគ្គិសនី

ប្រភេទ	ចំនួន	អនុភាព
វ៉ារីអគ្គិសនី		
រោងចក្រធ្យូងថ្ម		
រោងចក្រប្រើម៉ាស៊ូនភ្លើង		
ថាមពលព្រះអាទិត្យ		

ប្រព័ន្ធបណ្តាញអគ្គិសនី

ប្រភេទ	ឯកតា	
ក្រុមហ៊ុនវិនិយោគ	ចំនួន	
ផ្ទៃគ្រប់ដណ្តប់ដោយអាជ្ញាប័ណ្ណ	%	
បណ្តាញបានសាងសង់	គ.ម	
ខ្នងផ្ទះភ្ជាប់បណ្តាញអគ្គិសនីជាតិ	%	
តម្លៃជាមធ្យម		
- ប្រជាជន	រ	..... - .....
- ឧស្សាហកម្ម	រ	..... - .....
- កសិកម្ម	រ	..... - .....

ការផលិតនិងផ្គត់ផ្គង់ទឹកស្អាត

សមត្ថភាពផលិត	.....ម³/ថ្ងៃ
ចំនួនក្រុមហ៊ុនផ្គត់ផ្គង់	.....
បណ្តាញមេ និងចែកចាយ	.....គ.ម
គ្រួសារភ្ជាប់បណ្តាញ	.....%

តម្លៃទឹកស្អាត

ប្រភេទ	តម្លៃ (រ/ម³)

គ្រឹះស្ថានអប់រំ

ប្រភេទ	ចំនួន
សាលារៀន	
សាលារដ្ឋ	
សាលាឯកជន	
កម្រិតសិក្សា	
សាលាមត្តេយ្យសិក្សា	
សាលាបឋមសិក្សា	
សាលាមធ្យមសិក្សាបឋមភូមិ	
សាលាមធ្យមសិក្សាទុតិយភូមិ	
គ្រឹះស្ថានបណ្តុះបណ្តាលជំនាញ	

មូលដ្ឋានសុខាភិបាល

ប្រភេទ	ចំនួន	អគារ	គ្រែ
មន្ទីរពេទ្យបង្អែក			
មណ្ឌលសុខភាព			
ប៉ុស្តិ៍សុខភាព			
គ្លីនិកឯកជន			

